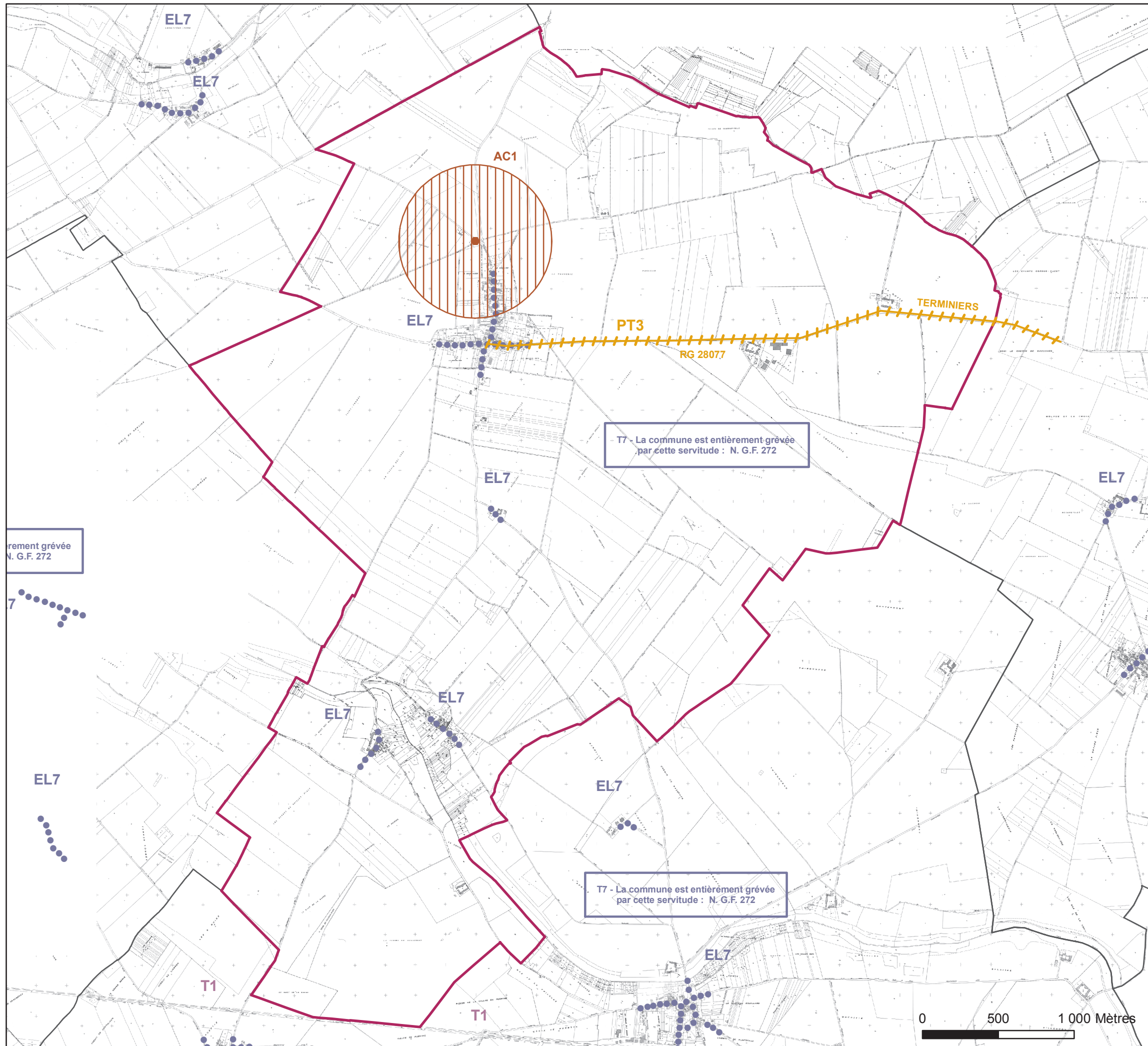








## Plan local d'urbanisme


### 5.1.1 Plan des servitudes



  - Monument historique

 AC1 - Périmètre de protection des monuments historiques

    EL7 - Domaine d'application d'un plan d'alignement

 PT3 - Servitudes relatives aux communications téléphoniques et télégraphiques

T7 - Servitudes aéronautiques à l'extérieur des zones de dégagement concernant les installations particulières  
Commune entièrement grévée par cette servitude  
Aérodrome d'Orléans-Bricy

Direction départementale  
de l'équipement d'Eure-et-Loir  
Service de l'aménagement et de l'urbanisme

